

VII Circoscrizione del Comune di Trieste

Servola – Chiarbola – Valmaura – Borgo San Sergio

La Commissione VI Urbanistica, Ambiente, Sicurezza e Polizia Locale
propone al Consiglio la seguente

MOZIONE

Oggetto: Miglioramenti infrastrutturali nel rione di Altura – zona Raute

La VI Commissione Consiliare Urbanistica, Ambiente, Sicurezza e Polizia Locale,
preso atto delle segnalazioni pervenute da residenti di via Segnano e Salita di Raute
e a seguito del sopralluogo effettuato dalla stessa rileva quanto segue:

- pur essendo presenti, al civico 2, box auto privati a servizio dei condomini, si registra in via Segnano una significativa carenza di parcheggi pubblici, dovuta alla conformazione della carreggiata;
- la presenza di aree verdi dirimpettaie al civico 2, in stato di degrado e di proprietà comunale (particella PC 671/1), le rende potenzialmente utilizzabili per interventi di riqualificazione e per la creazione di ulteriori stalli auto;
- gli attuali contenitori per i rifiuti (bottini) presenti nell'isola ecologica posta nei pressi dell'incrocio tra via Segnano e Salita di Raute risultano insufficienti per l'utenza (vedi foto 1);
- si rileva una carenza di adeguata illuminazione lungo il percorso ciclopedonale della zona, in particolare nei pressi delle aree abitate e dell'incrocio tra la pista e via Monte Sernio, civico 11;

– si ritiene opportuna l'installazione di una segnaletica più chiara e visibile lungo la pista, con riferimento alle indicazioni di precedenza e di posizione, oltre all'inserimento di elementi di arredo urbano quali panchine, fontanelle e cestini.

Il Consiglio della VII Circoscrizione, ai sensi dell'articolo 23 del vigente Regolamento per il funzionamento dei Consigli Circoscrizionali,

IMPEGNA

la Presidente della VII Circoscrizione a richiedere all'Assessore competente e agli uffici tecnici preposti alla Pianificazione Urbana e alle Politiche del Territorio:

1. la predisposizione di uno studio di fattibilità per l'allargamento della sede stradale di via Segnano, al fine di consentire la realizzazione di parcheggi pubblici a spina di pesce (screenshot 1, zona verde);
2. la valutazione della possibilità di creare ulteriori posti auto nelle aree verdi degradate di proprietà comunale, (p.c. 671/1) come da documentazione fotografica allegata (screenshot 1, zona gialla);
3. un intervento di bonifica e sistemazione dell'area adiacente all'isola ecologica situata in prossimità dell'incrocio tra via Segnano e Salita di Raute, al fine di incrementare il numero dei contenitori per la raccolta dei rifiuti (screenshot 2);
4. l'installazione di un contenitore per la raccolta delle ramaglie e, se possibile, di un ulteriore contenitore per i rifiuti secchi non riciclabili presso l'isola ecologica attigua all'incrocio tra Salita di Raute e la pista ciclabile, in prossimità dei civici 11-13-15 (vedi foto 4);

Inoltre a richiedere, tramite l'Assessore e gli uffici suesposti:

- una concertazione con FVG Strade per l'implementazione e il potenziamento dell'illuminazione lungo il percorso ciclopeditonale Cottur, con particolare

attenzione ai tratti in prossimità delle zone abitate e dell'incrocio con via Monte Sernio (civico 11);

- il miglioramento della segnaletica lungo la pista ciclopedonale, con l'installazione di cartelli ben visibili indicanti il diritto di precedenza e informazioni sulla posizione;
- il posizionamento, lungo la pista, di panchine, fontanelle e cestini per i rifiuti.

Trieste, 4 dicembre 2025

il Coordinatore della Commissione Urbanistica, Ambiente Sicurezza e Polizia Locale


Silvio Pahor

A handwritten signature in dark ink, appearing to read 'Silvio Pahor', written in a cursive style.

FOTO 1




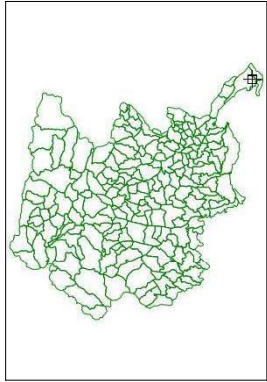
FOTO 4



SCREENSHOT 1




p.c. 671/1




Legenda

Fogli catastali - Testi

Particelle catastali - Testi

 Strade fondiario

 Regione FVG

 Particelle catastali

True ortofoto RAFVG 2017-2020